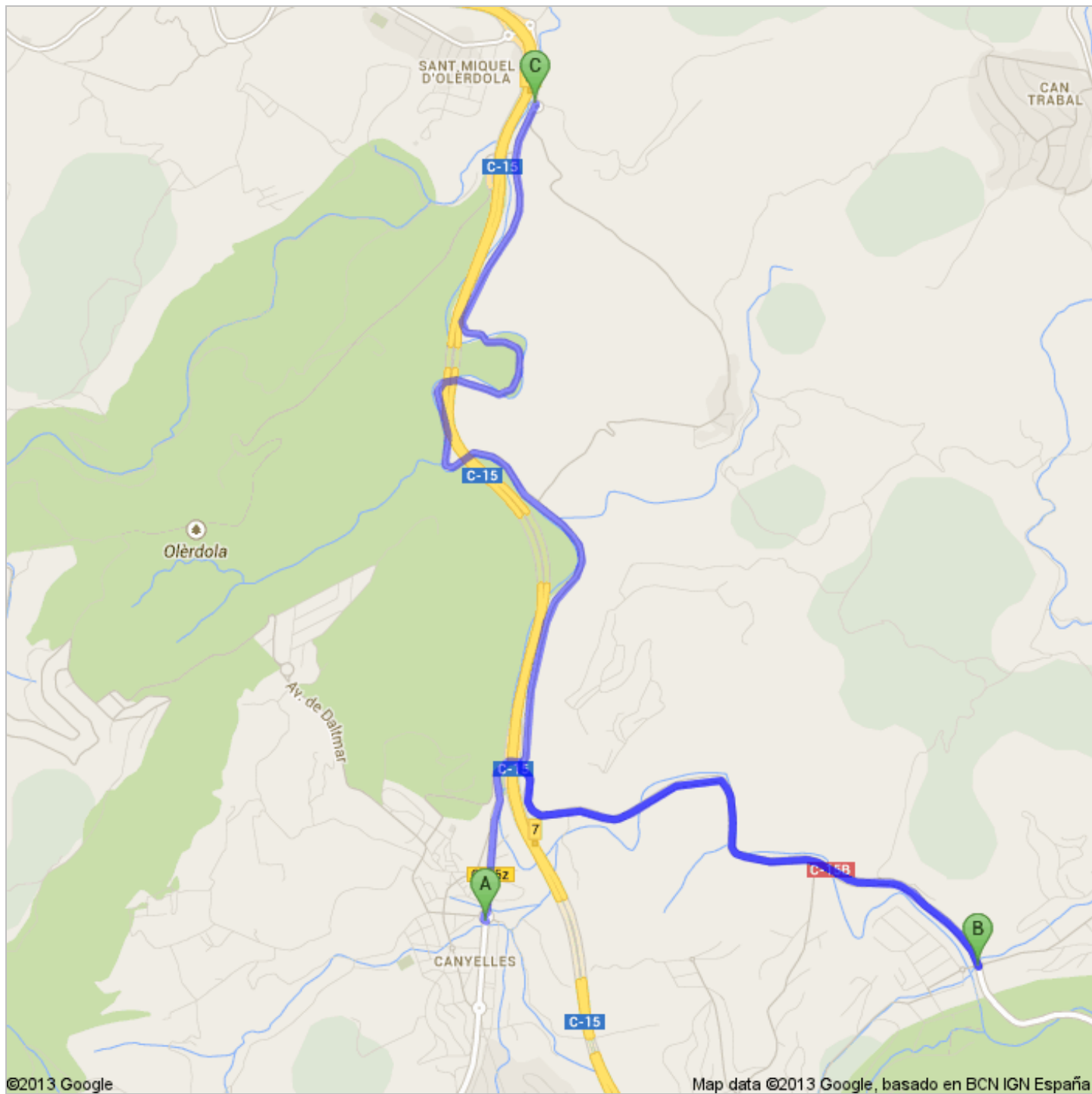






**Les indicacions a peu es troben en estat beta.**




Vigileu – Aquest itinerari pot no disposar de voreres o camins per a vianants.




 C-15z, 08811 Canyelles, Barcelona

	1. Dirigiu-vos a <b>nord-oest</b> cap a <b>Camí del Romanguer</b>	trajecte de 57 m total 57 m
	2. Sortiu de la rotonda en direcció a <b>C-15z</b> Aproximadament 9 min	trajecte de 700 m total 750 m
	3. A la rotonda, agafeu la <b>segona</b> sortida per <b>C-15B</b> . Aproximadament 23 min	trajecte de 1,9 km total 2,7 km
	4. Gireu lleugerament a l'esquerra per continuar a <b>C-15B</b> . Aproximadament 13 min	trajecte de 1,0 km total 3,7 km
<b>Total: 3,7 km – aproximadament 46 min</b>		

 C-15B total 0,0 km

	5. Dirigiu-vos a <b>nord</b> per <b>C-15B</b> cap a <b>Av. de Mas Mestre</b> Aproximadament 9 min	trajecte de 700 m total 700 m
	6. Gireu lleugerament a la dreta per continuar per <b>C-15B</b> . Aproximadament 29 min	trajecte de 2,1 km total 2,8 km
	7. A la rotonda, agafeu la <b>primera</b> sortida. Aproximadament 16 min	trajecte de 1,2 km total 4,1 km
	8. Gireu a l'esquerra. Aproximadament 40 min	trajecte de 3,0 km total 7,1 km
	9. Entreu a la rotonda.	trajecte de 26 m total 7,1 km
<b>Total: 7,1 km – aproximadament 1 hora 34 min</b>		

 Carrer desconegut

Aquestes indicacions només serveixen per planificar el trajecte. És possible que les condicions de l'itinerari siguin diferents a les indicades al mapa a causa de factors com ara el trànsit, el temps, obres, etc. Us recomanem tenir-ho en compte per planificar la ruta. Heu de respectar els senyals i les advertències de la carretera.

Dades del mapa ©2013 Google, basado en BCN IGN España

Les indicacions no eren correctes? Cerqueu la ruta a [maps.google.es](https://maps.google.es) i feu clic a "Informe d'un problema" a la part inferior esquerra.